

Warszawa, dnia 28 kwietnia 2025 r.

**Wnioskodawca:**

Miasto Stołeczne Warszawa pl. Bankowy 3/5, 00-950 Warszawa  
w imieniu i na rzecz którego działa  
Zarząd Praskich Terenów Publicznych  
w Dzielnicy Praga-Północ m.st. Warszawy  
ul. Burdzińskiego 7 03-480 Warszawa; 022 277 46 00

**Właściciel nieruchomości:**

Prezydent Miasta Stołecznego Warszawy  
pl. Bankowy 3/5 00-950 Warszawa; 022 443 30 26  
(adres, ewentualnie: tel. kontaktowy)

Urząd Marszałkowski Województwa  
Mazowieckiego w Warszawie  
Departament Polityki Ekologicznej,  
Geologii i Łowiectwa  
ul. Ks. I. Kłopotowskiego 5  
03-718 Warszawa

**Wniosek 17/DZ/2025  
o wydanie zezwolenia na usunięcie drzewa**

1. Wnoszę o wydanie zezwolenia na usunięcie z terenu nieruchomości:

**Usunięcie 2 szt. drzew z pasa drogowego drogi publicznej ul. Otwockiej w sąsiedztwie nr 3 (dz. ew. nr 63/1 z obrębu 41404) na terenie Dzielnicy Praga-Północ m.st. Warszawy**

(dokładny adres nieruchomości, ewentualnie: nr geodezyjny działki i obrębu, nr księgi wieczystej nieruchomości gruntowej)

drzew lub krzewów, wskazanych w punkcie 2.

2. Nazwa gatunku drzewa lub krzewu

(w przypadku większej ilości drzew lub krzewów, należy dołączyć załącznik z wykazem):

**1- klon pospolity (*Acer platanoides*)**

**2 - klon jesionolistny (*Acer negundo*)**

3. Obwód pnia drzewa mierzony na wys. 130 cm

(w przypadku gdy na tej wysokości drzewo posiada kilka pni - obwód każdego z tych pni; gdy nie posiada na tej wysokości pnia - obwód mierzony bezpośrednio poniżej korony):

**1 – 82 cm**

**2 – 106 cm**

4. Wielkość powierzchni, z której zostaną usunięte krzewy: -

5. Przyczyna zamierzonego usunięcia drzewa lub krzewu:

**Klon pospolity (*Acer platanoides*)** – 82 cm (mierz. na wys. 130 cm) – na pniu widoczne pęknięcie wzdłużne (listwa mrozowa) oraz rana po odciętym lub obłamanym konarze na wys. około 1,8 m, tworząca ubytek wgłębny, sprawdzenie sondą arborystyczną wykazało rozkład wewnętrzny pnia. Przedmiotowe drzewo może zagrażać bezpieczeństwu ludzi oraz mienia, ponieważ rośnie przy ciągu pieszo-jezdnym.

**Klon jesionolistny (*Acer negundo*)** – 106 cm (mierz. na wys. 130 cm) – w koronie rozłamane rozwidlenie konkurencyjnych przewodników, nierównomierny wzrost pnia (butelkowatość). Powyższego cechy nie umożliwia jego prawidłowego i bezpiecznego rozwoju. Dodatkowo drzewo zagraża bezpieczeństwu ludzi i mienia, ponieważ rośnie przy ciągu pieszo-jezdnym.

5.1. Wskazanie, czy zamierzone usunięcie drzewa lub krzewu wynika z celu związanego z prowadzeniem działalności gospodarczej: ☐ TAK ☒ NIE

6. Termin zamierzonego usunięcia drzewa lub krzewu (dzień-miesiąc-rok):  
**do dnia 31.12.2025 r.**


7. Świadom odpowiedzialności karnej określonej w art. 233 ustawy Kodeks karny za składanie fałszywych zeznań, której wymiar wynosi do 3 lat pozbawienia wolności, oświadczam że do nieruchomości, wskazanej w pkt 1, reprezentowana przez wnioskodawcę jednostka organizacyjna posiada tytuł prawny w postaci:

**Trwałego zarządu w udziale: 1/1**

8. Oświadczam, że wnioskodawca planuje/~~nie planuje~~ (*właściwe podkreślić*) wykonanie nasadzeń zastępczych:

**Do dnia 31.12.2026 r. w ilości 2 szt. drzew wybranych z gatunków: śliwa wiśniowa (*Prunus cerasifera*), klon pospolity 'Columnare' (*Acer platanoides*), robinia akacjowa 'Umbraculifera' (*Robinia pseudoacacia*), wiśnia piłkowana 'Kanzan' (*Prunus serrulata*) na terenie dz. ew. nr 63/1 z obrębu 41404 w sąsiedztwie ul. Otwocka 3.**

Z poważaniem


  
p.o. DYREKTOR  
Zarządu Praskich Terenów Publicznych  
w Dzielnicy Praga-Północ m.st. Warszawy  
Katarzyna Beldowska

**Do wniosku załączam:**

- zgodę właściciela nieruchomości  
*nie dotyczy: właściciela nieruchomości, użytkownika wieczystego nieruchomości, spółdzielni mieszkaniowych, wspólnot mieszkaniowych (w których właściciele lokali powierzyli zarząd nieruchomością wspólną zarządowi), zarządców nieruchomości będących własnością Skarbu Państwa, wnioskodawców będących właścicielami urządzeń przesyłowych, których funkcjonowaniu zagrażają drzewa lub krzewy wskazane do usunięcia, posiadaczy nieruchomości o nieuregulowanym stanie prawnym, nie będących żadnym z wyżej wymienionych podmiotów;*
- zgodę/-y pozostałych współwłaścicieli nieruchomości (w przypadku współwłasności);
- oświadczenie o udostępnieniu informacji o zamiarze złożenia wniosku o wydanie zezwolenia na usunięcie drzewa lub krzewu (*dotyczy spółdzielni mieszkaniowych i wspólnot mieszkaniowych*);
- załącznik graficzny, określający usytuowanie drzewa lub krzewu w odniesieniu do granic nieruchomości i obiektów budowlanych istniejących lub projektowanych na tej nieruchomości:
  - rysunek lub mapę, albo
  - projekt zagospodarowania działki lub terenu, wykonany przez projektanta posiadającego odpowiednie uprawnienia budowlane (*w przypadku realizacji inwestycji, dla której jest on wymagany zgodnie z ustawą z dnia 7 lipca 1994 r. Prawo budowlane*);

- projekt planu:
  - nasadzeń zastępczych (jeżeli są planowane), rozumianych jako posadzenie drzew lub krzewów, w liczbie nie mniejszej niż liczba usuwanych drzew lub o powierzchni nie mniejszej niż powierzchnia usuwanych krzewów, stanowiących kompensację przyrodniczą za usuwane drzewa lub krzewy w rozumieniu art. 3 pkt 8 ustawy z dnia 27 kwietnia 2001 r. Prawo ochrony środowiska, lub
  - przesadzenia drzewa lub krzewu (jeżeli jest planowane), wykonany w formie rysunku, mapy lub projektu zagospodarowania działki lub terenu, oraz informację o liczbie, gatunku lub odmianie drzew lub krzewów oraz miejscu i planowanym terminie ich wykonania;
- zezwolenie w stosunku do gatunków chronionych na czynności podlegające zakazom określonym w art. 51 ust. 1 pkt 1-4 i 10 oraz w art. 52 ust. 1 pkt 1, 3, 7, 8, 12, 13 i 15 ustawy o ochronie przyrody, jeżeli zostało wydane;
- decyzję o środowiskowych uwarunkowaniach albo postanowienie w sprawie uzgodnienia warunków realizacji przedsięwzięcia w zakresie oddziaływania na obszar Natura 2000, w przypadku realizacji przedsięwzięcia, dla którego wymagane jest ich uzyskanie zgodnie z ustawą z dnia 3 października 2008 r. o udostępnianiu informacji o środowisku i jego ochronie, udziale społeczeństwa w ochronie środowiska oraz o ocenach oddziaływania na środowisko, oraz postanowienie uzgadniające wydawane przez właściwego regionalnego dyrektora ochrony środowiska w ramach ponownej oceny oddziaływania na środowisko, jeżeli jest wymagana lub została przeprowadzona na wniosek realizującego przedsięwzięcie;
- pełnomocnictwo - w przypadku wyznaczenia pełnomocnika (oryginał lub odpis poświadczony za zgodność z oryginałem – urzędowo bądź notarialnie);
- dowód wniesienia opłaty skarbowej za złożenie pełnomocnictwa - 17 zł na konto: Urząd m. st. Warszawy Dzielnica Śródmieście, ul. Nowogrodzka 43, 00-691 Warszawa, nr 60 1030 1508 0000 0005 5001 0038, tytułem: "opłata skarbową za złożenie pełnomocnictwa".

Z poważaniem

  
 p.o. DYREKTORA  
 Zarządu Miejskich Terenów Publicznych  
 w Dzielnicy Praga Północ m.st. Warszawy  
 Katarzyna Beldowska

#### Pouczenie:

1) Pełnomocnikiem strony w postępowaniu administracyjnym może być wyłącznie osoba fizyczna posiadająca zdolność do czynności prawnych. Pełnomocnictwo powinno być udzielone na piśmie, w formie dokumentu elektronicznego lub zgłoszone do protokołu. Pełnomocnictwo w formie dokumentu elektronicznego powinno być uwierzytelnione za pomocą mechanizmów określonych w art. 20a ust. 1 albo 2 ustawy z dnia 17 lutego 2005 r. o informatyzacji działalności podmiotów realizujących zadania publiczne. Pełnomocnik dołącza do akt oryginał lub urzędowo poświadczony odpis pełnomocnictwa (art. 33 § 1, 2, 2a, 3 ustawy z dnia 14 czerwca 1960 r. Kodeks postępowania administracyjnego, tekst jedn. Dz. U. 2013 poz. 267, ze zm.).

2) Zgodnie z art. 49 § 1. ustawy z dnia 23 kwietnia 1964 r. Kodeks, urządzenia służące do doprowadzania lub odprowadzania płynów, pary, gazu, energii elektrycznej oraz inne urządzenia podobne nie należą do części składowych nieruchomości, jeżeli wchodzi w skład przedsiębiorstwa.

3) Art. 17 ustawy z dnia 8 sierpnia 1996 r. o zasadach wykonywania uprawnień przysługujących Skarbowi Państwa (tekst jedn. Dz. U. z 2012, poz. 1224):

1. Kierownicy urzędów państwowych, w rozumieniu przepisów o pracownikach urzędów państwowych, w szczególności dyrektorzy generalni urzędów, reprezentują Skarb Państwa w odniesieniu do powierzonego im mienia i w zakresie zadań ich urzędów, określonych w odrębnych przepisach. W strukturach organizacyjnych

urzędów państwowych wyznacza się komórki albo stanowiska pracy do obsługi spraw związanych z reprezentowaniem Skarbu Państwa.


2. Kierownicy urzędów państwowych mogą, w zakresie uprawnień reprezentowania Skarbu Państwa wynikających z przepisów odrębnych, udzielać pełnomocnictw do reprezentowania Skarbu Państwa kierownikom podporządkowanych im jednostek organizacyjnych.

3. Przepisy ust. 1 i 2 stosuje się również do Najwyższej Izby Kontroli oraz Komendanta Głównego Ochotniczych Hufców Pracy.

4) Art. 17a ust. 1 w/w ustawy: organy administracji publicznej oraz inne podmioty uprawnione na podstawie odrębnych przepisów do reprezentowania Skarbu Państwa, reprezentują Skarb Państwa zgodnie z ich właściwością i w zakresie określonym w przepisach odrębnych.

Dokumentacja fotograficzna z dnia 24.04.2025 r.

Pas drogowy drogi publicznej ul. Otwockiej w sąsiedztwie nr 3 (dz. ew. nr 63/1 z obrębu 41404)



Drzewo do wycinki klon pospolity (*Acer platanoides*) – obwód pnia mierz. na wys. 130 cm – 82 cm



Dokumentacja fotograficzna z dnia 24.04.2025 r.

Pas drogowy drogi publicznej ul. Otwockiej w sąsiedztwie nr 3 (dz. ew. nr 63/1 z obrębu 41404)



Drzewo do wycinki – klon jesionolistny (*Acer negundo*) – mierz. na wys. 130 cm – 106 cm



## Mapa lokalizacyjna

Pas drogowy drogi publicznej ul. Otwockiej w sąsiedztwie nr 3 (dz. ew. nr 63/1 z obrębu 41404)



drzewa do usunięcia:

- 1 - klon pospolity (*Acer platanoides*) - obwód pnia mierz. na wys. 130 cm - 82 cm
- 2 - klon jesionolistny (*Acer negundo*) - obwód pnia mierz. na wys. 130 cm - 106 cm



## Mapa lokalizacyjna

Pas drogowy drogi publicznej ul. Otwockiej w sąsiedztwie nr 3 (dz. ew. nr 63/1 z obrębem 41404)



● - planowane nasadzenia zastępcze

